


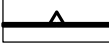
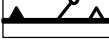



















LEGENDA

OZNACZENIA OBOWIĄZUJĄCE

	GRANICA OBSZARU OBJĘTEGO MIEJSCOWYM PLANEM
	LINIE ROZGRANICZAJĄCE TERENY O RÓŻNYM PRZEZNACZENIU LUB RÓŻNYCH ZASADACH ZAGOSPODAROWANIA
	OBOWIĄZUJĄCA LINIA ZABUDOWY
	NIEPRZEKRACZALNA LINIA ZABUDOWY
	MIEJSCE ZMIANY RODZAJU LINII ZABUDOWY
	TEREN ZABUDOWY MIESZKANIOWEJ JEDNORODZINNEJ WOLNOSTOJĄCEJ
	TEREN ZABUDOWY MIESZKANIOWEJ JEDNORODZINNEJ SZEREGOWEJ
	TEREN ZABUDOWY MIESZKANIOWEJ JEDNORODZINNEJ WOLNOSTOJĄCEJ LUB ZABUDOWY MIESZKANIOWEJ WIELORODZINNEJ LUB USŁUG
	TEREN ZABUDOWY MIESZKANIOWEJ JEDNORODZINNEJ LUB USŁUG
	TEREN USŁUG
	TEREN DROGI ZBIORCZEJ
	TEREN DROGI LOKALNEJ
	TEREN DROGI DOJAZDOWEJ
	TEREN WÓD POWIERZCHNIOWYCH ŚRÓDLADOWYCH
	TEREN ZIELENI URZĄDZONEJ
	STREFA OCHRONY KONSERWATORSKIEJ "B"
	STANOWISKO ARCHEOLOGICZNE AZP 74-54/28
	BUDYNEK OBJĘTY OCHRONĄ W PLANIE - WPISANY DO GMINNEJ EWIDENCJI ZABYTEKÓW
	STREFA OCHRONNA OD MAGISTRALI WODOCIĄGOWEJ
	STREFA LOKALIZACJI KONDYGNACJI PODZIEMNYCH I PARTERU BUDYNKU
	STREFA LOKALIZACJI KONDYGNACJI PODZIEMNYCH I TARASU BUDYNKU
	STREFA LOKALIZACJI PARKINGÓW

OZNACZENIA INFORMACYJNE

	NUMERY I GRANICE EWIDENCYJNE DZIAŁEK
---	--------------------------------------